



CAI SEZIONE DI ISERNIA



CAMMINATA DA POZZILLI A TERMOLI

VIAGGIO NEL MOLISE DI MEZZO - IN CAMMINO VERSO EST

Con il patrocinio dei Comuni di: Pozzilli – Carpinone - Torella del Sannio – Lucito - Acquaviva Collecroce e del Club Alpino Italiano - Sezione di Isernia

In collaborazione con le associazioni: Fondazione Neuromed (Pozzilli) - Cammina Torella (Torella del sannio) - Altair (Lucito)

Periodo: mercoledì 04 luglio - domenica 8 luglio

Adesione: L'adesione alle singole tappe o al percorso completo deve essere manifestata entro domenica 1 luglio 2018.

Alloggio gratuito presso strutture ricettive dei Comuni ospitanti

Organizzatori evento:

Pasquale Italiano

328 487 8539

pasqualeitaliano@tiscali.it – pasqualeitaliano2@gmail.com

Verrecchia Mario

347 610 0470

verrecchiamario@gmail.com

NOTE:

- **Adesione:** L'adesione alla Camminata si concretizza con la prenotazione, nei termini e con le modalità sopra indicati, e intende l'accettazione senza condizioni del programma proposto, che l'aderente è a conoscenza delle caratteristiche e difficoltà delle escursioni in programma, che ha valutato che le stesse sono conformi alle proprie capacità tecniche e attitudini fisiche e che non ha patologie tali da renderlo non idoneo alle attività proposte. Pertanto l'aderente solleva gli organizzatori da ogni responsabilità per qualsiasi incidente o inconveniente dovuti alla propria personale imperizia e alla mancata osservanza delle regole dell'andare in montagna. Gli organizzatori, per le proprie responsabilità, si riservano di escludere tutti coloro che non siano adeguatamente attrezzati e allenati. Inoltre si riservano di variare in parte o del tutto il percorso o di annullare l'escursione a fronte di reale necessità oltre che per avverse condizioni meteorologiche.
- **Tipologia di percorsi previsti:** Il programma base prevede un unico percorso misto (asfalto, sterrato, ecc). Ciascun percorso è dettagliato con il riferimento della traccia (in **azzurro**), le quote di partenza e di arrivo, il dislivello assoluto e i dislivelli complessivi (positivi e negativi). E' possibile, per ragioni logistiche che saranno tempestivamente comunicate dagli accompagnatori, utilizzare gli eventuali percorsi alternativi.
- **Riunioni giornaliere:** Ogni giorno sarà tenuta una breve riunione finalizzata alla presentazione dell'attività del giorno successivo, alla discussione di eventuali problematiche e all'esercizio delle opzioni prima descritte.
- **Mancato svolgimento del programma proposto:** In caso di impedimento per avverse condizioni meteorologiche saranno previste attività alternative compatibilmente con l'offerta del territorio. Per altri casi di impedimento saranno valutate alternative e/o soluzioni caso per caso.
- **Proposte e indicazione di strutture ricettive lungo i percorsi:** L'organizzazione prevede pause per colazione o pranzo lungo i percorsi, all'interno di Comuni che verranno attraversati.
- **Arrivo nei Comuni ospitanti:** All'arrivo in ciascun Comune ospitante il gruppo sarà accolto dall'amministrazione e dalle associazioni che collaborano all'iniziativa. Gli organizzatori porteranno ufficialmente il saluto del Sindaco e dell'Amministrazione di Pozzilli. Dopo aver proceduto alla sistemazione nell'alloggio reso disponibile dal Comune il gruppo sarà accompagnato per la visita del centro e dei principali monumenti di interesse storico.
- **Programma:** Copia cartacea del programma sarà consegnata ad ogni partecipante prima dell'inizio dell'attività e avrà valore di accordo.



CAI SEZIONE DI ISERNIA



PRIMO GIORNO: 4 LUGLIO 2018 - POZZILLI - CARPINONE



Difficoltà:

Percorso adatto a persone in buone condizioni fisiche di salute

Partenza (loc. e quota):

Pozzilli (IS) – 208 mslm

Arrivo (loc. e quota):

Carpinone (IS) – 630 mslm

Dislivello assoluto:

+ 422 m

Dislivello complessivo:

+ 556 m; - 145 m

Quota massima raggiunta:

630 mslm (Carpinone)

Lunghezza:

30 km circa

Durata escursione:

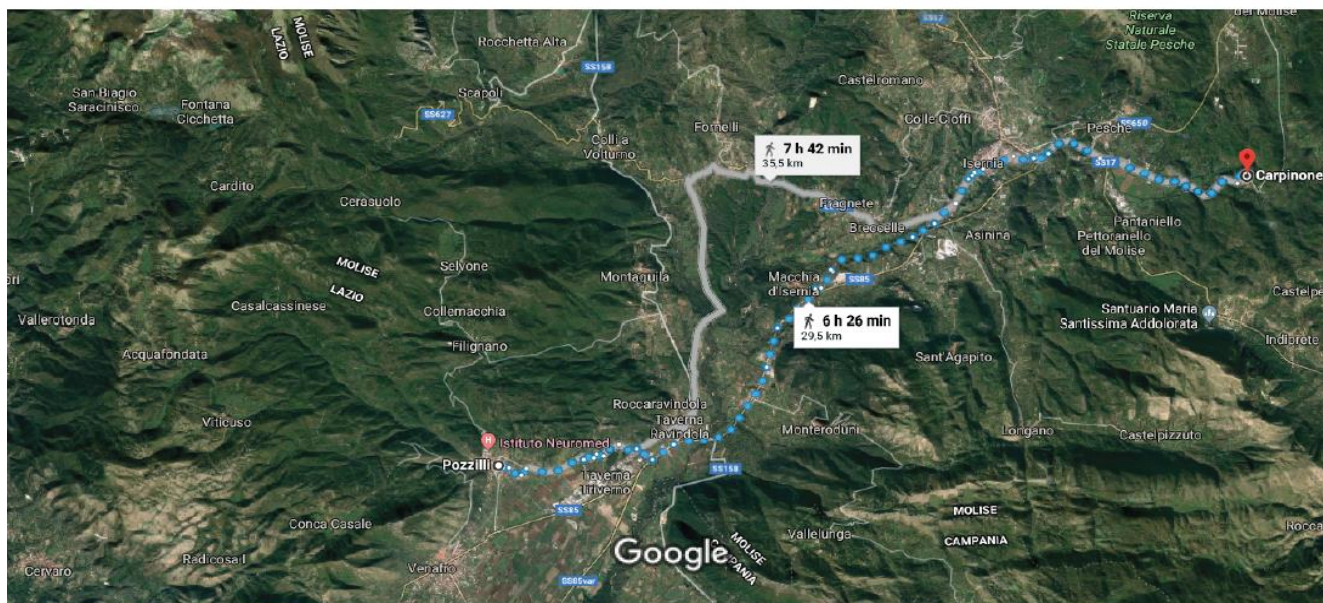
7 h (soste escluse)

Ore 8:30 – Raduno presso il bar Route 66 e registrazione dei partecipanti.

Ore 9:00 – Partenza alla volta di Carpinone – Prevista una sosta intorno alle 13 con colazione a sacco.

Arrivo previsto a Carpinone per le ore 17 circa.

Sistemazione in locale adeguato (palestra o scuola). Visita guidata del centro storico e dei monumenti di interesse storico. Ristoro serale offerto da gruppi locali.



Immagini ©2018 Google, Dati cartografici ©2018 Google

2 km



tramite SS85

6 h 26 min

29,5 km



tramite SS627

7 h 42 min

35,5 km

↑ 556 m · ↓ 145 m



652 m

208 m



CAI SEZIONE DI ISERNIA



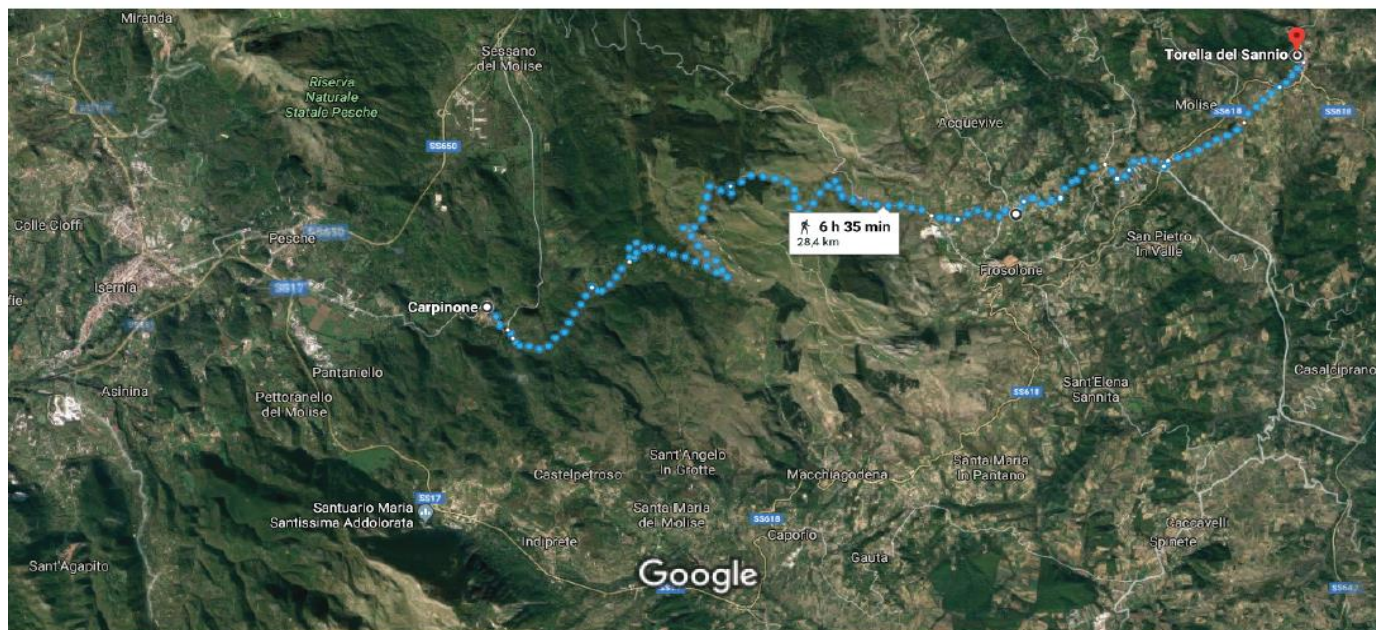
SECONDO GIORNO: 5 LUGLIO 2018 - CARPINONE - TORELLA DEL SANNO



Difficoltà:	Percorso adatto a persone in buone condizioni fisiche di salute
Partenza (loc. e quota):	Carpinone (IS) – 630 mslm
Arrivo (loc. e quota):	Torella del Sannio (CB) – 837 mslm
Dislivello assoluto:	+ 207 m
Dislivello complessivo:	+ 949 m; - 789 m
Quota massima raggiunta:	1328 mslm (Colle dell'Orso)
Lunghezza:	28 km circa
Durata escursione:	8 h (soste escluse)

Ore 8:30 – Raduno e registrazione dei partecipanti.

Ore 9:00 – Partenza alla volta di Torella del Sannio – Prevista una sosta intorno alle 13 con colazione a sacco. Arrivo previsto a Torella del Sannio per le ore 17 circa. Sistemazione in locale adeguato (palestra o scuola). Visita guidata del centro storico e dei monumenti di interesse storico. Ristoro serale offerto da gruppi locali.



Immagini ©2018 Google, Dati cartografici ©2018 Google 2 km



tramite Str. S. Marco

6 h 35 min

28,4 km

↑ 949 m · ↓ 789 m



1.328 m

630 m



CAI SEZIONE DI ISERNIA



In Cammino
verso EST
Molise da vivere a piedi

TERZO GIORNO: 6 LUGLIO 2018 - TORELLA DEL SANNIO - LUCITO



Difficoltà:	Percorso adatto a persone in buone condizioni fisiche di salute
Partenza (loc. e quota):	Torella del Sannio (CB) – 837 mslm
Arrivo (loc. e quota):	Lucito (CB) – 480 mslm
Dislivello assoluto:	- 357 m
Dislivello complessivo:	+ 583 m; - 938 m
Quota massima raggiunta:	923 mslm (Sant'Angelo Limosano)
Lunghezza:	25 km circa
Durata escursione:	7 h (soste escluse)

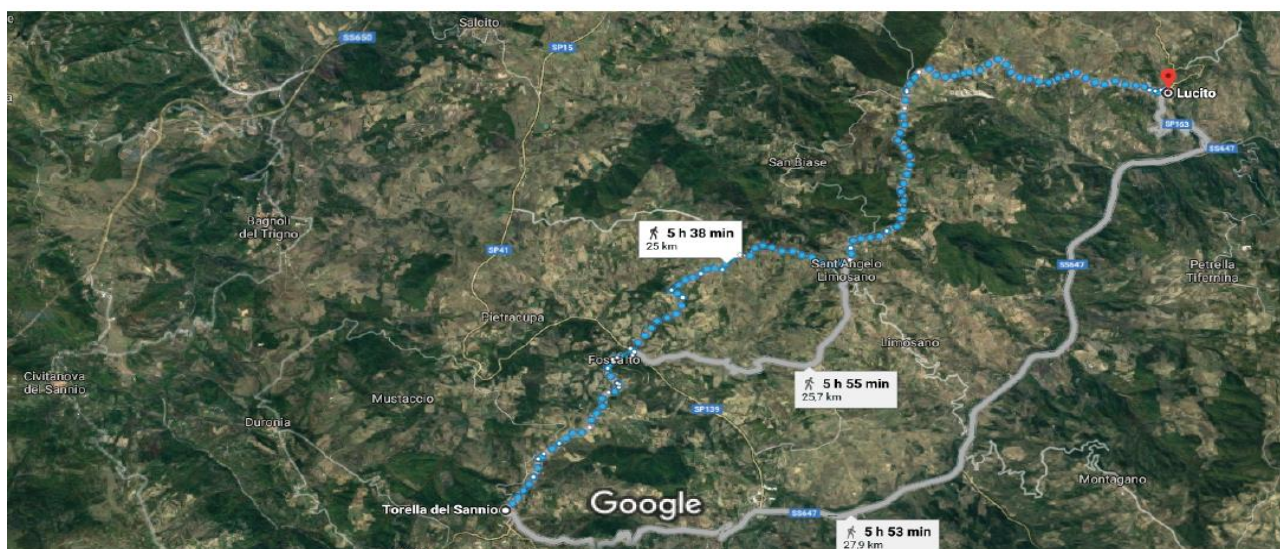
Ore 8:30 – Raduno e registrazione dei partecipanti.

Ore 9:00 – Partenza alla volta di Lucito – Prevista una sosta intorno alle 13 con colazione a sacco. Arrivo previsto a Lucito per le ore 17 circa.

Sistemazione in locale adeguato (palestra o scuola).

Visita guidata del centro storico e dei monumenti di interesse storico.

Ristoro serale offerto da gruppi locali.



Immagini ©2018 Google, Dati cartografici ©2018 Google

2 km



tramite SP73

5 h 38 min

25,0 km



tramite Strada Statale 647 Fondo Valle del Biferno/SS647

5 h 53 min

27,9 km



tramite Via Fossaltina/SP47

5 h 55 min

25,7 km

↑ 583 m · ↓ 938 m



923 m

433 m



CAI SEZIONE DI ISERNIA



QUARTO GIORNO: 7 LUGLIO 2018 - LUCITO - ACQUAVIVA COLLECROCE

Difficoltà:	Percorso adatto a persone in buone condizioni fisiche di salute
Partenza (loc. e quota):	Lucito (CB) – 480 mslm
Arrivo (loc. e quota):	Acquaviva Collecroce (CB) – 425 mslm
Dislivello assoluto:	- 55 m
Dislivello complessivo:	+ 781 m; - 807 m
Quota massima raggiunta:	734 mslm (Acquaviva Collecroce)
Lunghezza:	23 km circa
Durata escursione:	7 h (soste escluse)

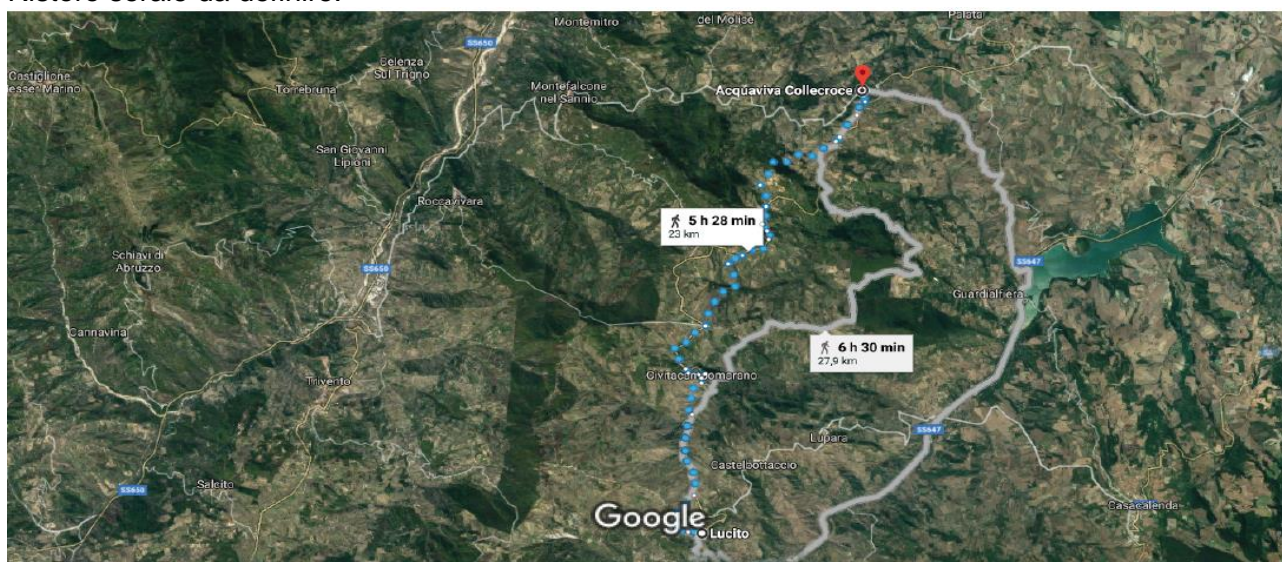
Ore 8:30 – Raduno e registrazione dei partecipanti.

Ore 9:00 – Partenza alla volta di Acquaviva Collecroce – Prevista una sosta intorno alle 13 con colazione a sacco. Arrivo previsto ad Acquaviva Collecroce per le ore 17 circa.

Sistemazione in locale adeguato (palestra o scuola).

Visita guidata del centro storico e dei monumenti di interesse storico.

Ristoro serale da definire.



Immagini ©2018 Google, Dati cartografici ©2018 Google 2 km



tramite SP163

5 h 28 min

23,0 km



tramite Strada Statale 647 Fondo Valle del Biferno/SS647

6 h 28 min

29,9 km



tramite SP92 e SP163

6 h 30 min

27,9 km

↑ 781 m · ↓ 807 m



734 m

420 m



CAI SEZIONE DI ISERNIA



QUINTO GIORNO: 8 LUGLIO 2018 - ACQUAVIVA COLLECROCE - TERMOLI



Difficoltà:	Percorso adatto a persone in buone condizioni fisiche di salute
Partenza (loc. e quota):	Acquaviva Collecroce (CB) – 425 mslm
Arrivo (loc. e quota):	Termoli (CB) – 26 mslm
Dislivello assoluto:	- 399 m
Dislivello complessivo:	+ 298 m; - 693 m
Quota massima raggiunta:	481 mslm (Palata)
Lunghezza:	31 km circa
Durata escursione:	7 h (soste escluse)

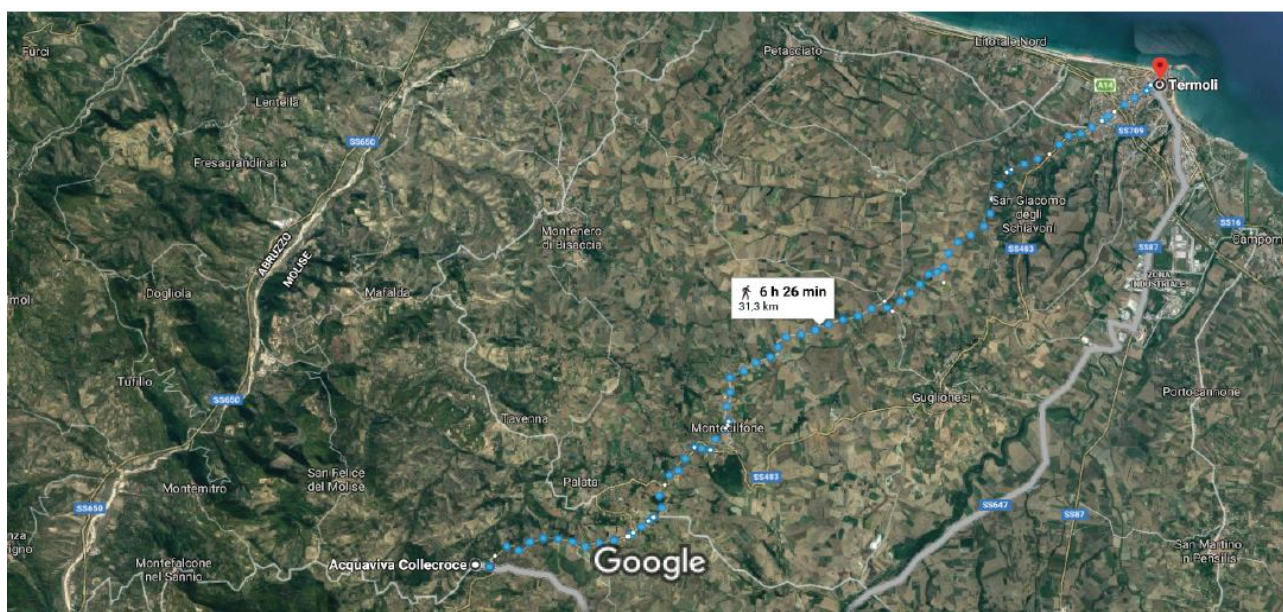
Ore 8:30 – Raduno e registrazione dei partecipanti.

Ore 9:00 – Partenza alla volta di Termoli – Prevista una sosta intorno alle 13 con colazione a sacco.

Arrivo previsto a Termoli per le ore 17 circa.

Trasferimento del gruppo, con mezzi propri, presso l'azienda del Dr. Luigi Di Majo Norante a Campomarino.

Rientro a Pozzilli con mezzi propri (da definire).



Immagini ©2018 Google, TerraMetrics, Data SIO, NOAA, U.S. Navy, NGA, GEBCO, Dati cartografici ©2018 Google 2 km



tramite SS483

6 h 26 min

31,3 km



tramite Strada Statale 647 Fondo Valle del Biferno/SS647

8 h 32 min

41,2 km

↑ 298 m · ↓ 693 m



481 m

26 m