



CLUB ALPINO ITALIANO  
SEZIONE DI CAMPOBASSO

## SUI MONTI DEL SANNIO

### SENTIERO PEDICINO - ANELLO DI VALLE

**Domenica 12 marzo 2017**









**Intersezionale con il CAI di Napoli**

#### I MOTIVI DELL'ESCURSIONE







L'escursione si svolge lungo un itinerario ad anello su vecchie strade comunali che attraversano la piana del Tammaro, il territorio dell'antica Saepinum, collegando San Giuliano con la città romana di Altilia. Accanto ai ruderi sorge una semplice chiesa meta in agosto di pellegrinaggio da Mirabello e Vinchiaturò.

La Piana del Tammaro è una conca alluvionale chiusa tra il Matese a sud-ovest e i monti del Sannio a nord-est, collegati a nord-ovest dalla Sella di Vinchiaturò (555 m.slm.). Coltivata fin dall'epoca sannita (sono presenti le tracce della centuriazione sannita e poi romana), ha mantenuto nei secoli un paesaggio agrario di grande interesse storico e naturalistico, caratterizzato dall'alternarsi di seminativi, pascoli, vigne, aree boscate, intersecati da un fitto reticolo di corsi d'acqua che danno origine al Tammaro, che in prossimità di Benevento confluisce nel Calore, affluente a sua volta del Volturno.

#### PROGRAMMA

	<b>Appuntamento:</b> a Campobasso h. 8.30 a piazza Savoia lato Villa Comunale; a San Giuliano appuntamento con il CAI di Napoli h. 9.30 nella piazza del Municipio		
	<b>Itinerario</b>		
	<b>Andata:</b> San Giuliano (640 m.slm.), ponte sul Tammaro, Tratturo Pascasseroli-Candela, Altilia (540 m.slm.);		
	<b>Ritorno:</b> Altilia, guado del Tammaro, Agriturismo Scuderie del Peschio, San Giuliano		
	<b>Dati tecnici del percorso</b>		
	Difficoltà: T		Lunghezza: 12 km. ca.
	Dislivello complessivo: 190 m. ca.		Tempo di marcia previsto: 3.5 ore

## ORGANIZZAZIONE

	Presso le Scuderie del Peschio è possibile prenotare un <b>pasto (primo + secondo) a 13 euro</b> . Per motivi organizzativi gli interessati devono <b>comunicare la loro prenotazione</b> al referente (vedi sotto) <b>entro giovedì 9 marzo</b>
	Spostamenti con mezzo proprio
	<b>Cartografia di riferimento:</b> Carta Escursionistica dei Sentieri - Matese - Versante Settentrionale / Settore Orientale - scala 1:25000
	<b>Abbigliamento e attrezzatura:</b> Abbigliamento comodo; si consiglia un abbigliamento a strati (a cipolla), scarpe da trekking leggero, mantellina impermeabile in caso di pioggia, zaino e coprizaino, cappello, borraccia, indumenti di ricambio (scarpe, calze, maglietta, ecc.). Bastoncini, binocolo. Tessera CAI valida per l'anno in corso; documento di riconoscimento per i non iscritti.
	<b>Riunione preliminare:</b> venerdì 10 marzo, h. 19.30 c/o Agenzia Se.Vo.Car in via Garibaldi 30 a Campobasso <b>N.B.:</b> I non soci CAI sono ammessi a partecipare previa presa visione del regolamento, della difficoltà dell'escursione, e sentito il parere del referente. È obbligatoria la prenotazione ed il versamento della quota assicurativa di 7 euro che, salvo diverse indicazioni, andrà fatta al referente entro venerdì 10 marzo
	<b>Referente:</b> ASE Mauro Di MUZIO, tel. 3391129877, e-mail <a href="mailto:dimumauro@alice.it">dimumauro@alice.it</a>

